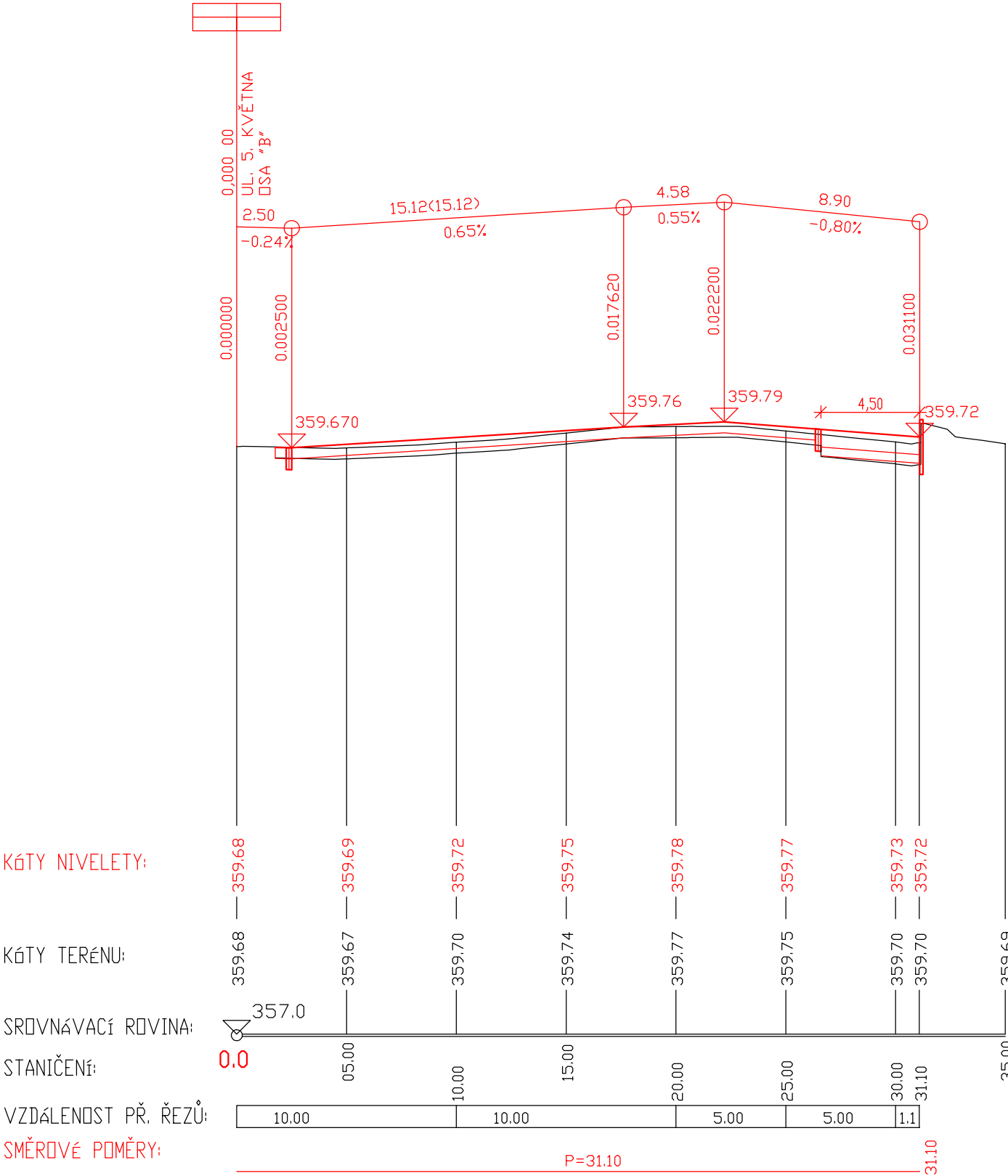


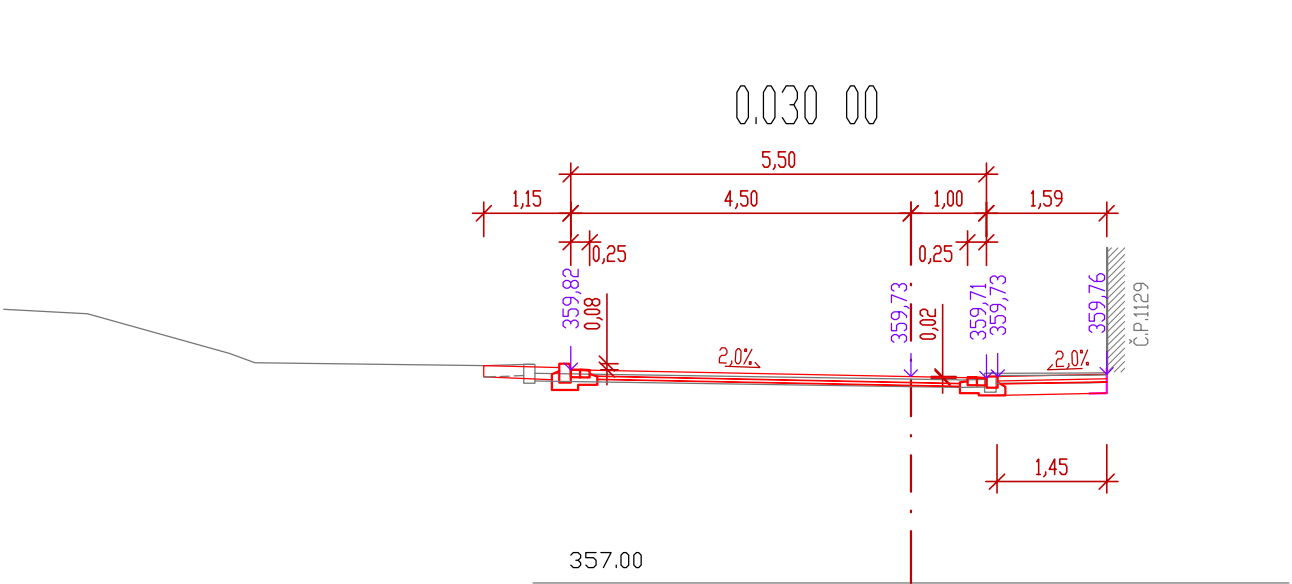
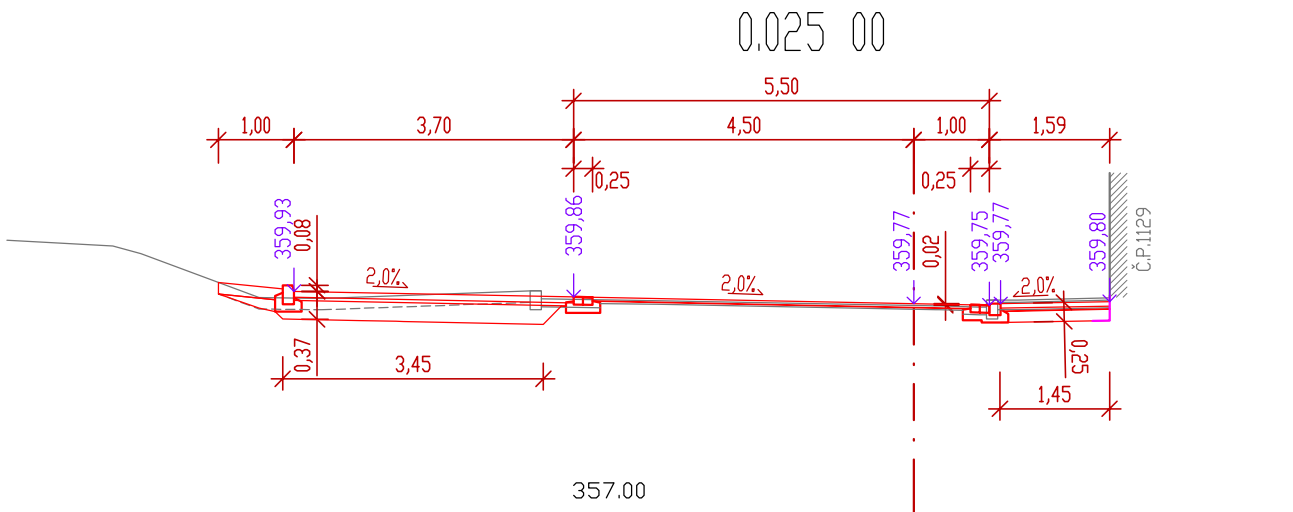
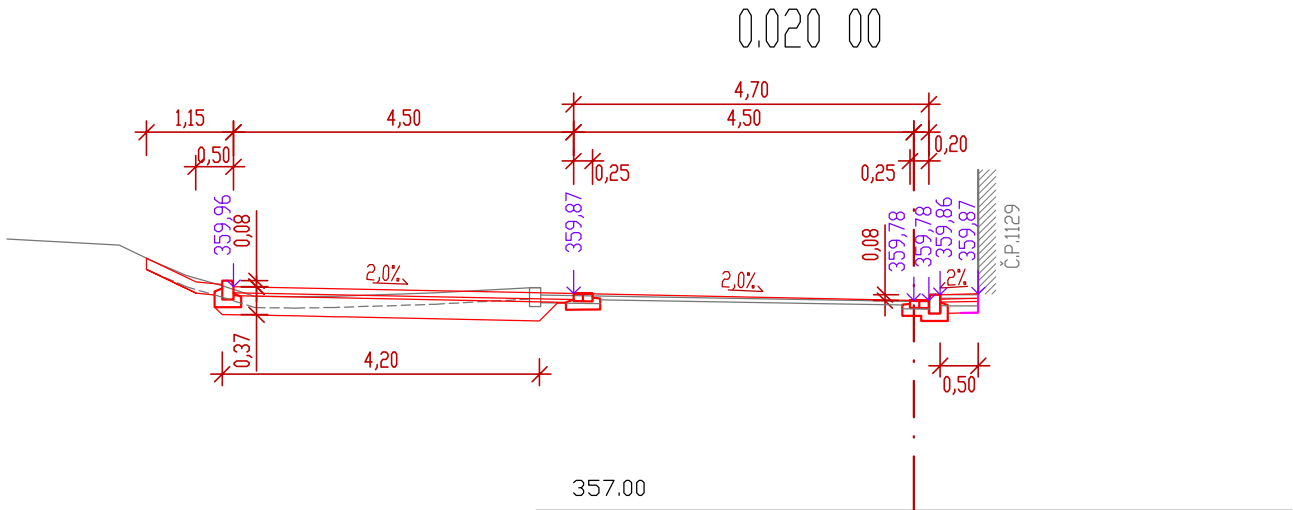
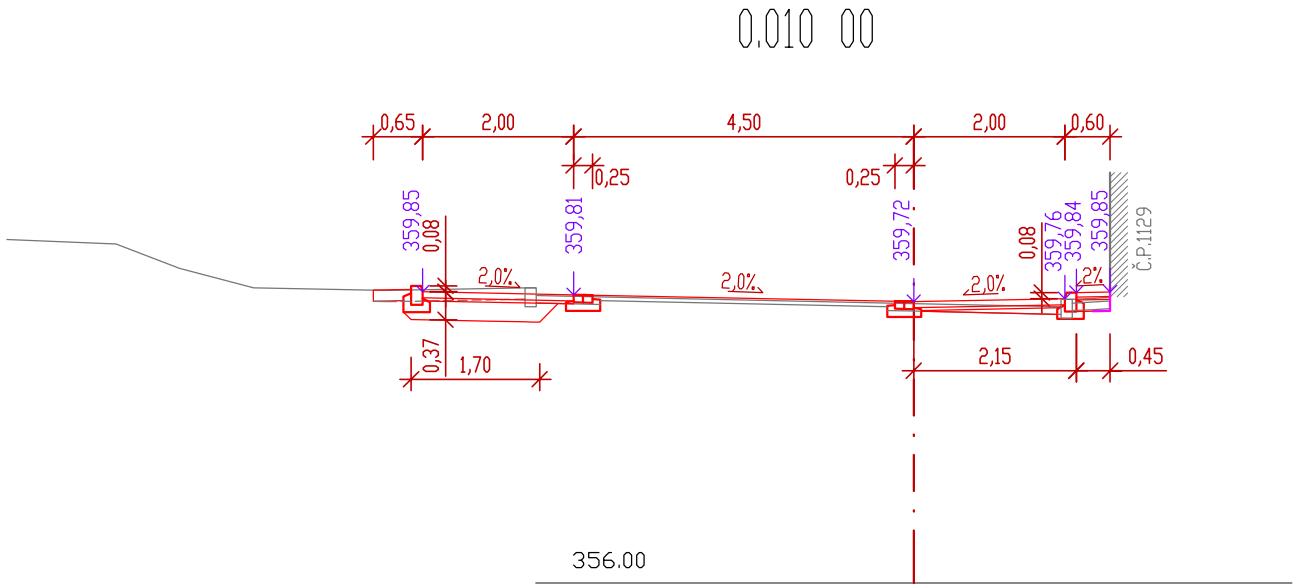
PODÉLNÝ PROFIL - OSA "E"  
M 1:250/25

DRUH POVRCHU ÚZEMÍ	STÁVAJÍCÍ MÍSTNÍ KOMUNIKACE - ASF. POVRCH
KATASTRÁLNÍ ÚZEMÍ	RYCHNOV NAD KNĚŽNOU [744 107]
OKRES:	RYCHNOV NAD KNĚŽNOU
KRAJ:	KRÁLOVÉHRADECKÝ

OSA "E" - PODÉLNÝ PROFIL JE VEDEN PŘI OKRAJI VOZOVKY - VOZOVKA BUDE  
CELOPLOŠNĚ OPRAVENA  
SKLONOVÉ POMĚRY:




CHAKTERISTICKÉ PŘÍČNÉ ŘEZY - OSA "E"  
M 1:100



UPRAVENÁ A ZHUTNĚNÁ ZEMNÍ PLÁŇ  
MUSÍ PŘED POKLÁDKOU KONSTRUKČNÍCH VRSTEV SPLŇOVAT PŘEDEPSANÝ MODUL  
PŘETVÁRNOСТИ. V PŘÍPADĚ NEDODRŽENÍ UNOSNOSTI PLÁNĚ, BUDE PROVEDENA SANCE  
ZEMNÍ PLÁNĚ DLE PD.

INŽENÝRSKÉ SÍTĚ JSOU ZAKRESLENY POUZE ORIENTAČNĚ. PŘED ZAHÁJENÍM  
STAVEBNÍCH PRACÍ JE NUTNÉ NECHAT INŽENÝRSKÉ SÍTĚ VYTÝČIT JEJICH  
SPRÁVCI.

SOUŘADNICOVÝ SYSTÉM : JTSK  
VÝŠKOVÝ SYSTÉM : BpV  
SO 101 - KOMUNIKACE A CHODNÍKY

ZODPOVĚDNÝ PROJEKTANT: Kysilko Z., DiS.	<i>Kysilko</i>	ÚČEL/STUPEŇ PD: DUR+DSP+PDPS	<div>ROAD-PLAN</div> 
VYPRACOVAL: Kysilko Z., DiS.	<i>Kysilko</i>	DATUM: 1/2018	
KONTROLOVAL: Kysilko Z., DiS.	<i>Kysilko</i>	FORMAT A4	
INVESTOR: Město Rychnov nad Kněžnou		ČÍSLO ZAKÁZKY: 17_05	
KRAJ: Královéhradecký		MĚŘÍTKO: 1:100, 1:250/25	ROAD-PLAN s.r.o. IČO 047 78 367, DIČ CZ04778367 www.roadplan.cz +420 737 90 22 70
K.O. Rychnov nad Kněžnou [744 107]			
PROJEKT: Revitalizace sídliště mezi ulicemi Janáčkova, 5. května, Vycpálkova a Masarykova v Rychnově n. K.			
PŘÍLOHA: CHARAKTER. PŘÍČNÉ ŘEZY A PODÉLNÝ PROFIL OSY "E"	Č. PŘÍLOHY: C.1,2,7		PARÉ: