

Podélný profil vodovodní přípojky
MĚŘÍTKO 1:100 / 1:100

ÚZEMÍ
POVRCH ÚZEMÍ

LEGENDA:
1) 50 - PE - 2.00
2) nezpev.plocha
3) RYCHNOV NAD KNĚŽNOU

KÓTA UPRAVENÉHO TERÉNU

HLOUBKA VÝKOPU


KÓTA DNA POTRUBÍ

KÓTA TERÉNU



STANIČENÍ [Km],[m]

SKLON [promile] - DÉLKA [m]
DN [mm] - MATERIÁL - DÉLKA [m]

3
2



5.00 - 2.00
1

název projektu				±0,000 =+343,20 BpV.
BYTOVÝ DŮM MÍROVÁ				
stupeň	DPS	místo stavby	p.č. 1152/22, 1152/40, 1152/103, 1152/104	
DOKUMENTACE PRO PROVEDENÍ STAVBY		k.ú. Rychnov nad Kněžnou		
stavebník		generální projektant		
Město Rychnov nad Kněžnou Havlíčkova 136 516 01 Rychnov nad Kněžnou		 ŘEZANINA & BARTOŇ, s.r.o. Jeníkovice 111 503 46 Jeníkovice		
autorizace		projektant části Ing. Karel Dovrtěl Brněnská 700/25 500 06 Hradec Králové  Ing. Karel Dovrtěl projekty TZB T. 731 111 627, E. kd.projekt@email.cz autor návrhu/hlavní inženýr projektu Ing. arch. Jakub Chobotský Holubova 697, 500 09 Hradec Králové ČKA 04501 v oboru architektura		
část				IO.02
výkres				PŘÍPOJKA VODOVODU
PODÉLNÝ PROFIL VODOVODNÍ PŘÍPOJKY				
datum zhotovení	měřítko	číslo výkresu	paré	
04/2019	1:100/100	VP.03		
datum revize	číslo revize			
-	-			

DÍLO JE CHRÁNĚNO AUTORSKÝM ZÁKONEM. JAKÉKOLIV ROZMNOŽOVÁNÍ ČI VYTVÁŘENÍ KOPIÍ BEZ VĚDOMÍ AUTORA JE ZAKÁZÁNO